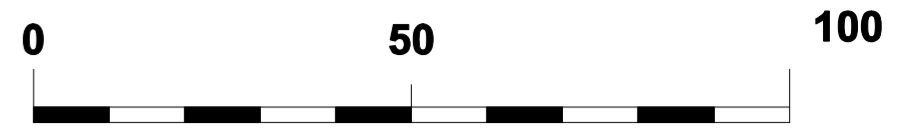
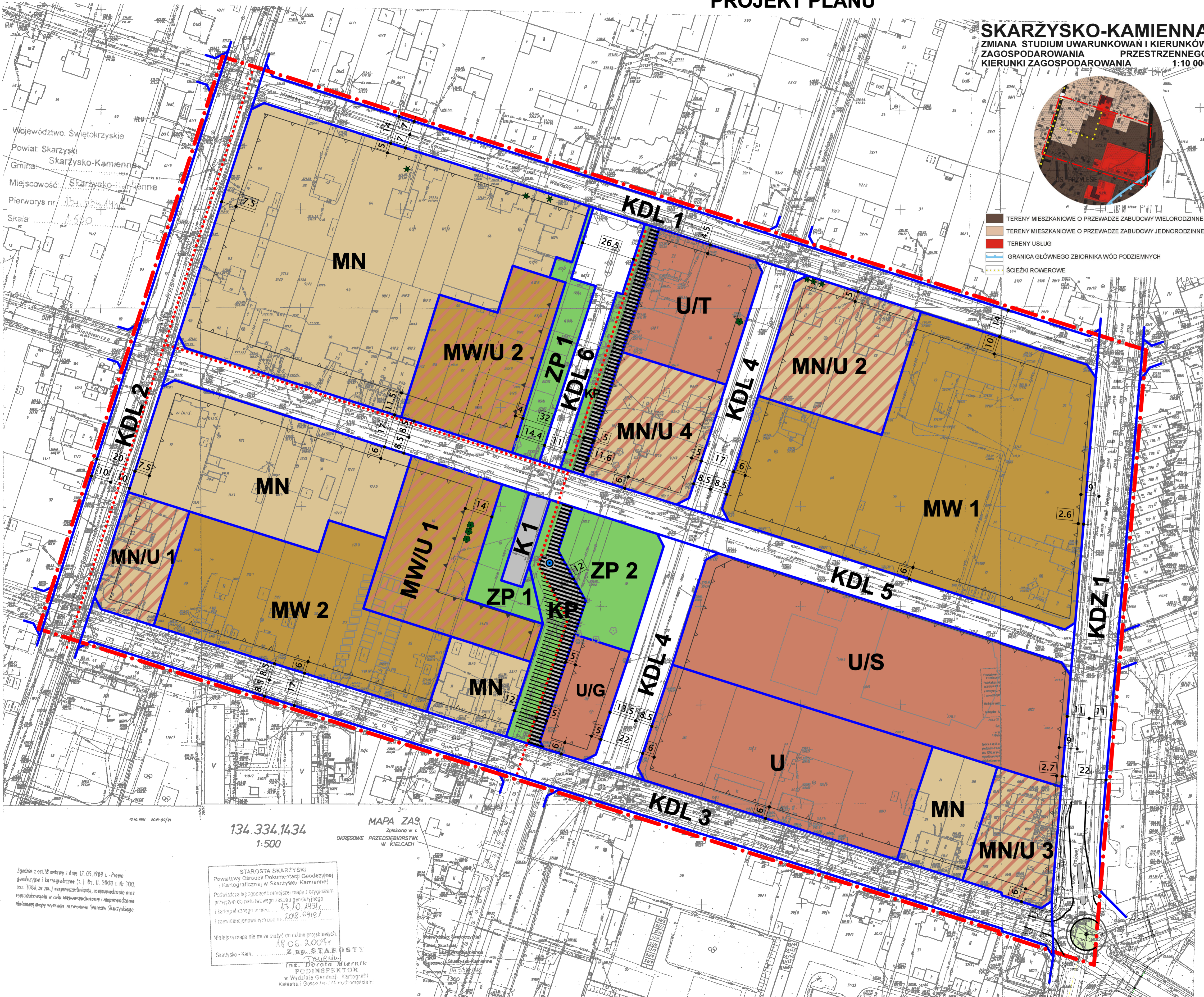


MIEJSCOWY PLAN ZAGOSPODAROWANIA PRZESTRZENNEGO OSIEDLA "WILEŃSKA" W SKARŻYSKU-KAMIENNEJ

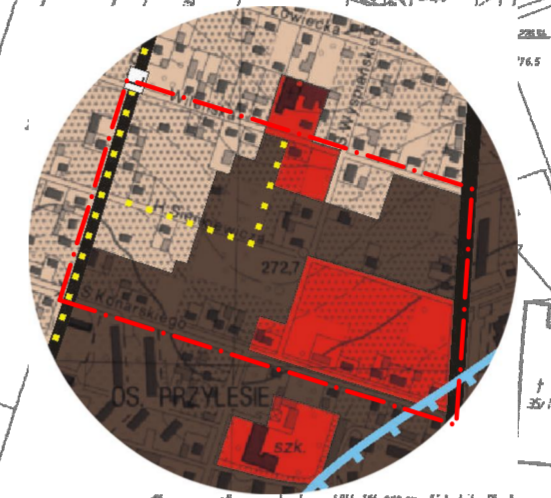
SKALA 1:2 000



PROJEKT PLANU



SKARŻYSKO-KAMIENNA
ZMIANA STUDIUM UWARUNKOWAN I KIERUNKÓW
ZAGOSPODAROWANIA PRZESTRZENNEGO
KIERUNKI ZAGOSPODAROWANIA 1:10 000



- TERENY MIESZKANIOWE O PRZEWADZE ZABUDOWY WIELORODZINNEJ
- TERENY MIESZKANIOWE O PRZEWADZE ZABUDOWY JEDNORODZINNEJ
- TERENY USŁUG
- GRANICA GŁÓWNEGO ZBIORNIKA WÓD PODZIEMNYCH
- ŚCIEŻKI ROWEROWE

LEGENDA:

- USTALENIA PLANISTYCZNE**
- GRANICA OBSZARU OBJĘTEGO PLANEM
 - LINIE ROZGRANICZAJĄCE TERENY O RÓŻNYM PRZEZNACZENIU LUB ZASADACH ZAGOSPODAROWANIA
 - NIEPRZEKRACZALNE LINIE ZABUDOWY
 - OBOWIĄZUJĄCE LINIE ZABUDOWY
- PRZEZNACZENIE TERENÓW**
- MN** TERENY POD ZABUDOWĘ MIESZKANIOWĄ JEDNORODZINNĄ
 - MW 1**
MW 2 TERENY POD ZABUDOWĘ MIESZKANIOWĄ WIELORODZINNĄ
 - U/S** TEREN POD USŁUGI SPORTU I REKREACJI
 - U/T** TEREN POD USŁUGI NIEUCIAŹLIWE I BUDYNKI ZAMIESZKANIA ZBIOROWEGO
 - MN/U 1, MN/U 2, MN/U 3, MN/U 4** TERENY POD ZABUDOWĘ MIESZKANIOWĄ JEDNORODZINNĄ Z USŁUGAMI NIEUCIAŹLIWYMI
 - MW/U 1**
MW/U 2 TERENY POD ZABUDOWĘ MIESZKANIOWĄ WIELORODZINNĄ Z USŁUGAMI NIEUCIAŹLIWYMI W PARTERACH BUDYNKÓW
 - MN/U 2** TEREN POD ZABUDOWĘ MIESZKANIOWĄ WIELORODZINNĄ LUB JEDNORODZINNĄ Z USŁUGAMI NIEUCIAŹLIWYMI W PARTERACH ORAZ BUDYNKI ZAMIESZKANIA ZBIOROWEGO
 - U/G** TEREN POD USŁUGI GASTRONOMII
 - U** TEREN POD USŁUGI NIEUCIAŹLIWE, USŁUGI SPORTU I REKREACJI ORAZ BUDYNKI ZAMIESZKANIA ZBIOROWEGO
 - K 1** TEREN POD PARKING DLA SAMOCHODÓW OSOBOWYCH
 - KDL 1-6** DROGI KLASY LOKALNEJ
 - KDZ 1** DROGA KLASY ZBIORCZEJ
 - KP** TEREN POD DROGĘ PIESZĄ I ŚCIEŻKĘ ROWEROWĄ Z ZIELENIĄ TOWARZYSZĄCĄ
 - ŚCIEŻKA ROWEROWA
- ZIELEŃ**
- ★ STARODRZEW O WALORACH KRAJOBRAZOWYCH DO ZACHOWANIA
 - ZP 1** TERENY POD ZIELEŃ PARKOWĄ
 - ZP 2** TERENY POD ZIELEŃ PARKOWĄ Z PLACEM ZABAW DLA DZIECI
 - DOMINANTA PLASTYCZNA W OBRĘBIE TERENU KP (FONTANNA, OBELISK, POMNIK)

BILANS TERENU

POWIERZCHNIA OGÓLEM	- 152 697 m ²
POWIERZCHNIA DRÓG	- 32 587 m ²
POW. PARKINGÓW WYDZIELONYCH	- 500 m ²
POWIERZCHNIA POD ZABUDOWĘ MN I MN/U	- 55 000 m ²
POWIERZCHNIA POD ZABUDOWĘ MW I MW/U	- 35 130 m ²
POWIERZCHNIA TERENÓW SPORTOWYCH I OBSŁUGI SPORTU	- 19 160 m ²
POWIERZCHNIA TERENÓW POD OBSŁUGĘ TURYSTÓW U/T I U/G	- 5 190 m ²
POWIERZCHNIA TERENÓW ZIELENI PARKOWEJ	- 5 130 m ²

12.10.1991 2008-09/01
Zgodnie z art. 18 ustawy z dnia 17.05.1999 r. - Prawo geodezyjne i kartograficzne (t.j. Dz. U. 2000 L. Nr 100, poz. 1084, ze zm.) wyraża zgodę na wydanie i rozpowszechnienie oraz reprodukcję w całości lub częściowo i w dowolnej formie mapy w celach naukowych i w innych celach, których realizacja nie narusza interesów Skarżyskiego Kwartalnika Spółdzielczego.

134.334.1434
1:500
MAPA ZAS
Zakończona w r.
OKRĘGOWE PRZEDSIĘBIORSTWO
W KIELCACH

STAROSTA SKARŻYSKI
Powiatowy Ośrodek Dokumentacji Geodezyjnej i Kartograficznej w Skarżysku-Kamiennej
Podważa się zgodność niniejszej mapy z oryginałem przesyłanym do zarządcy województwa świętokrzyskiego i kartograficznego w dniu 13.10.1991r.
i zatwierdzoną w tym dniu nr 1018-6918/1

Niniejsza mapa nie może służyć do celów projektowych
18.06.2007r.
Z. B. STAROSTA
Podinspektor
w Wydziale Geodezji, Kartografii i Gospodarki Nieruchomościami

MIEJSCOWY PLAN ZAGOSPODAROWANIA TERENU OSIEDLA "WILEŃSKA" W SKARŻYSKU-KAMIENNEJ

RYSUNEK PLANU SKALA 1: 2 000

Główny projektant
mgr Anna Zabłocka-Szymańska
uprawnienia nr 140794
nr członkowska MOU-WA-238
Słuchacz specjalny:
mgr Wojciech Zaczekiewicz
Adam Szymański

Publikacja dokonana w:
Dz. U. Województwa Świętokrzyskiego Nr
z dnia